

INFORME DE MONITOREO DE MEDIOS*

Fecha: 14/06/2023

Semana N° 24

Coordinación de Vigilancia Epidemiológica

*Vigilancia basada en eventos de interés epidemiológico mediante el monitoreo de medios abiertos de comunicación locales y nacionales.

Reporte de eventos:

Amenaza	Tema	Medio	Fecha	Resumen	Liga	Prioridad
Social	Victimas de negligencia en el Hospital Parres (evento pasado)	El Sol de Cuernavaca	13 junio 2023	Por cinco años padres y madres de familia que perdieron a sus bebés en el Hospital General "José G. Parres" de Cuernavaca, a causa de una bacteria, quedaron en el olvido de la Comisión Ejecutiva de Atención y Reparación a Víctimas (CEARV) del estado de Morelos, así lo denunciaron este martes 13 de junio al acudir a protestar a las instalaciones del organismo.	https://www.elsoldecuernavaca.com.mx/loca/por-cinco-anos-olvidan-a-victimas-de-negligencia-en-el-hospital-parres-10214912.html	Bajo
Calor	Afectaciones de las altas temperaturas	El Sol de Cuernavaca	13 junio 2023	Ejidatarios de Higuera, Jicarero y Chisco advirtieron que las altas temperaturas del estado de Morelos están afectando las actividades de los campesinos , puesto que bajo los candentes rayos del sol tienen que trabajar para preparar la tierra y sembrar.	https://www.elsoldecuernavaca.com.mx/loca/altas-temperaturas-afectan-a-campesinos-de-morelos-10217350.html	Bajo
Calor	Altas temperatura s provocaría cambios en horarios de escuelas	Diario de Morelos	14 junio 2023	Marco Antonio Cantú Cuevas, titular de la Secretaría de Salud, informó que analizará con la Secretaría de Educación la posibilidad de modificar horarios de clases por intensas temperaturas.	https://www.diariode-morelos.com/noticias/provocar-calor-cambio-de-horario-en-las-escuelas-de-morelos	Bajo
Biológico	Quejas por falta de agua en Cuernavaca	Diario de Morelos	14 junio 2023	Israel Hernández Cruz, presidente de la Comisión de Derechos Humanos del Estado de Morelos (CDHM) informó que siguen llegando quejas por la falta de agua en diversas colonias de Cuernavaca.	https://www.diariode-morelos.com/noticias/aumentan-quejas-en-cuernavaca-por-falta-de-agua	Bajo
Calor	Rompe record las altas temperaturas en México	Diario de Morelos	14 junio 2023	Debido a la presencia del fenómeno de El Niño este año podría romperse el récord de temperaturas máximas en Morelos, señaló el meteorólogo operativo José Martín Cortés.	https://www.diariode-morelos.com/noticias/se-romper-r-cord-de-calor-en-m-xico	Bajo
Biológico	Venta de refresco "Pirata"	Diario de Morelos	14 junio 2023	Hace algunos meses se detectó la venta de refrescos que resultaron ser "pirata", lo que puso en alerta a las autoridades para evitar que su consumo pueda afectar la salud de quienes ingieren estas bebidas.	https://www.diariode-morelos.com/noticias/refresco-pirata-profeco-emite-recomendaciones	Bajo
Biológico	Prevención de ETV	Diario de Morelos	14 junio 2023	El jueves 15 de junio podrás llevar tus llantas viejas, y evitarás que las llantas sean abandonadas en espacios públicos convirtiéndose en focos de proliferación de fauna nociva como mosquitos transmisores del dengue, zika o chikungunya.	https://www.diariode-morelos.com/noticias/laman-deshacerse-de-llantas-que-no-uses	Bajo
Biológico	Quejas por falta de agua en barrio Guadalupe	La Unión	14 junio 2023	Habitantes del barrio de Gualupita bloquearon calles para exigir al Sistema de Agua Potable y Alcantarillado de Cuernavaca (SAPAC) reanudar la distribución del vital líquido en su zona.	https://www.launion.com.mx/morelos/sociedad/noticias/229065-vecinos-de-gualupita-cierran-calles-para-reclamar-agua-potable.html	Bajo



<http://ssm.gob.mx>



Servicios de Salud Morelos



@MorelosSalud

Callejón Borda N°3 Col. Centro C.P. 62000
Teléfono (777) 312 62 31 / 314 33 36 ext. 222

**Calle Gómez Azcárate No. 205, Col. Lomas de la Selva
C.P. 62270, Cuernavaca, Morelos. Tel.: 777 102 25 56**

Amenaza	Tema	Medio	Fecha	Resumen	Liga	Prioridad
Calor	Sin cambio de horarios por ola de calor	La Unión	14 junio 2023	El funcionario estatal señaló que sólo se ha llamado a seguir algunas recomendaciones en las escuelas, como el evitar las actividades al aire libre bajo el rayo de sol, en horarios de máximas temperaturas, y que los niños, niñas y jóvenes lleven agua en su "lunch" para mantenerse hidratados.	https://www.launion.com.mx/morelos/avances/noticias/229088-en-morelos-no-se-ha-considerado-modificar-horarios-por-calor-senala-educacion.html	Bajo
Calor	Llamado a completar esquema de vacunación	La Unión	14 junio 2023	La Secretaría de Salud llamó a la población a aprovechar la campaña de vacunación contra diferentes padecimientos que se lleva a cabo esta semana.	https://www.launion.com.mx/morelos/avances/noticias/229087-intensificara-salud-vacunacion-con-diferentes-biologicos.html	Bajo
Social	Bajo el porcentaje de donadores voluntarios en Morelos	El Regional del sur	14 junio 2023	"En Morelos, solo el 15 por ciento de los ciudadanos son donadores de sangre voluntarios, según informó el titular de la Secretaría de Salud, Marco Antonio Cantú Cuevas.	https://elregional.com.mx/es-bajo-el-porcentaje-de-donantes-voluntarios-de-sangre-en-morelos	Bajo



<http://ssm.gob.mx>



Servicios de Salud Morelos



@MorelosSalud

Callejón Borda N°3 Col. Centro C.P. 62000
Teléfono (777) 312 62 31 / 314 33 36 ext. 222

**Calle Gómez Azcárate No. 205, Col. Lomas de la Selva
C.P. 62270, Cuernavaca, Morelos. Tel.: 777 102 25 56**

INFORME DE RIESGOS METEOROLÓGICOS

Fecha: 14/06/2023

Semana N° 24

Coordinación de Vigilancia Epidemiológica

Fuente: Servicio Meteorológico Nacional de México, CONAGUA.

PRONÓSTICO DE LLUVIAS PUNTUALES FUERTES EN OAXACA Y CHIAPAS

Este día, continuará la **tercera onda de calor**, generando ambiente caluroso a muy caluroso en gran parte de la República Mexicana. Asimismo, persistirán **canales de baja presión**, uno se extenderá sobre el norte y occidente de México y el segundo sobre el sureste del país y la Península de Yucatán, ambos canales interaccionarán con **inestabilidad en niveles altos de la atmósfera**, originando lluvias puntuales fuertes en zonas de Oaxaca y Chiapas; además de chubascos en zonas del norte, sur y sureste del país, incluida la Península de Yucatán. Todas las lluvias se acompañarán con descargas eléctricas y posible caída de granizo. Una **línea seca** sobre el noreste del territorio nacional, en interacción con la **corriente en chorro subtropical**, ocasionará vientos fuertes con posibles tolvánas sobre el noroeste, norte y noreste del territorio mexicano. Finalmente, la nueva **onda tropical Núm. 3** se desplazará al sur de la Península de Yucatán, originando desprendimientos nubosos hacia el sureste mexicano.

Prevalecerá la tercera onda de calor con temperaturas superiores a 40 °C en 22 estados del país.

Intervalos de chubascos (5 a 25 mm):

Durango, Zacatecas, Coahuila, Nuevo León, Guerrero y Veracruz (sur).

Temperaturas Máximas de 40-45 °C:

Guerrero, **Morelos**, Oaxaca, Chiapas, Chihuahua, Durango, Zacatecas.

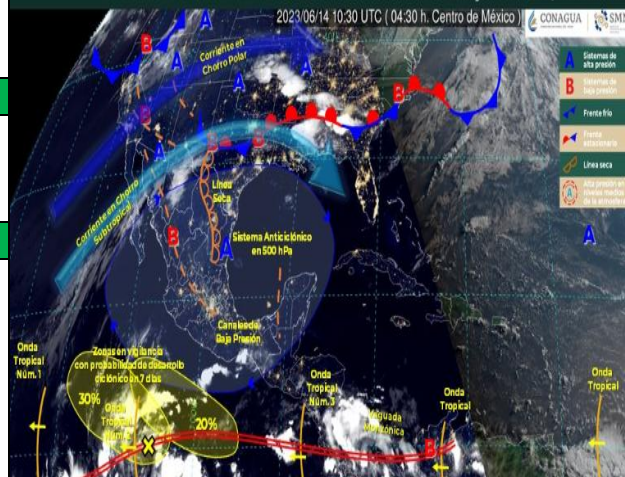
Pronostico en región Mesa Central:

Cielo despejado por la mañana y parcialmente nublado por la tarde. Sin lluvia en la región. Ambiente fresco por la mañana y caluroso a muy caluroso durante la tarde. Viento del noreste de 10 a 25 km/h con rachas de 40 a 60 km/h y posibles tolvánas en Guanajuato.

SISTEMAS METEOROLÓGICOS ACTUALES

Núm. 329 del 14 de junio de 2023 / 06:00 horas

2023/06/14 10:30 UTC (04:30 h. Centro de México)



<http://ssm.gob.mx>



Servicios de Salud Morelos



@MorelosSalud

Callejón Borda N°3 Col. Centro C.P. 62000
Teléfono (777) 312 62 31 / 314 33 36 ext. 222

**Calle Gómez Azcárate No. 205, Col. Lomas de la Selva
C.P. 62270, Cuernavaca, Morelos. Tel.: 777 102 25 56**

INFORME DE MONITOREO VOLCÁNICO Y SISMOLÓGICO

Fecha: 14/06/2023

Semana N° 24

Coordinación de Vigilancia Epidemiológica

Fuente: Servicio Sismológico Nacional, UNAM. / Centro nacional de Prevención de Desastres (CENAPRED)-SEGOB, SENEAM-SCT y NOAA.

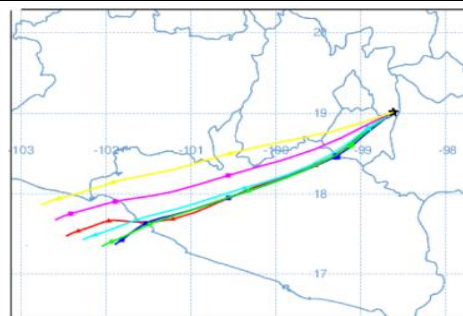
Se detectaron 101 exhalaciones acompañadas de vapor de agua, otros gases volcánicos y ocasionalmente con bajo contenido de ceniza. Adicionalmente, se contabilizaron 175 minutos de tremor de baja y alta frecuencia y dos sismos volcanotectónicos. Durante este periodo, el Centro Nacional de Comunicación y Operaciones de Protección Civil (CENACOM) reportó ligera caída de ceniza en los municipios de Hueyapan, Yecapixtla, Ayala y Jantetelco, Morelos. Durante la mañana y al momento de este reporte se observa una emisión de vapor de agua y gases volcánicos con dirección suroeste.

NIVEL DE ALERTA	SEMAFORO	AMARILLO-FASE 2	RECOMENDACIONES PARA LA FASE AMARILLO FASE 2
	<p>El volcán presenta incremento en su actividad, con explosiones esporádicas:</p> <ul style="list-style-type: none"> Pluma continúa de vapor de agua y gas. Caída de ceniza leves a moderadas en poblaciones cercanas. Lanzamiento de fragmentos incandescentes y posibilidad de flujos piroclásticos de corto alcance asociado a las explosiones. Crecimiento y destrucción de domos de lava. Flujos de lodo o escombros de corto alcance. 		<ol style="list-style-type: none"> Continuar con el radio de seguridad de 12 km, por lo que la permanencia en esa área no está permitida. Controlar el tránsito entre Santiago Xalitlintla y San Pedro Nexapa, vía Paso de Cortés. A las autoridades de Protección Civil, mantener sus procedimientos preventivos, de acuerdo con sus planes operativos. A la población se le recomienda elevar la atención a los avisos de las autoridades de su localidad y se exhorta a no acercarse al volcán, y mucho menos al cráter. Mantenerse fuera de cañadas ante posibles flujos de lodo, principalmente en temporada de lluvias.

PRONOSTICO DE CAIDA DE CENIZA

En caso de una exhalación de ceniza volcánica, el pronóstico de trayectoria hacia el suroeste (simulando exhalación cada hora en las próximas 6 horas): a su paso por la zona sureste, sur y suroeste del Estado de México; zona noreste, centro, suroeste y oeste del estado de Morelos; zona este del estado de Michoacán y zona norte, noroeste, oeste y oeste-suroeste del estado de Guerrero, para las primeras 12 horas de pronóstico, (14:00 a las 02:00 hora local). Posteriormente para las últimas 12 horas de pronóstico (02:00 a las 14:00 hora local del día siguiente), las trayectorias continúan sobre la zona oeste y oeste-suroeste del estado de Guerrero; zona sureste del estado de Michoacán y sobre el Océano Pacífico.

SIN PRONOSTICO DE CAIDA DE CENIZA PARA EL ESTADO



SISMOS	<p>Se registró sismo de magnitud de 3.9 grados Richter, a las 04:65:03 hrs con localización del epicentro a 50 km al oeste de Tonalá, Chiapas.</p> <p>NO PERCIBIDO EN EL ESTADO DE MORELOS.</p>	
	<p>REPORTE DE DAÑOS A LA POBLACION</p> <p>PROTECCIÓN CIVIL</p> <p>Sin reporte de daños a la población ni a la infraestructura en salud.</p>	



<http://ssm.gob.mx>



Servicios de Salud Morelos



@MorelosSalud

Callejón Borda N°3 Col. Centro C.P. 62000
Teléfono (777) 312 62 31 / 314 33 36 ext. 222

**Calle Gómez Azcárate No. 205, Col. Lomas de la Selva
C.P. 62270, Cuernavaca, Morelos. Tel.: 777 102 25 56**

INFORME DE MONITOREO DE TEMPERATURAS Y CALIDAD DEL AIRE

Fecha: 14/06/2023

Semana N° 24

Coordinación de Vigilancia Epidemiológica

Fuente: Comisión Estatal de Agua (CEAGUA)

**PRONOSTICO DE TEMPERATURAS POR
MUNICIPIO**

Municipio	Min.	Max.	Municipio	Min.	Max.
Amacuzac	19°	37°	Tepalcingo	19°	37°
Cuautla	18°	35°	Ayala	19°	32°
Jiutepec	18°	36°	Huitzilac	10°	22°
Temixco	18°	34°	Tepoztlán	15°	32°
Tlaltizapan	20°	35°	Zacualpan	15°	31°
Axochiapan	18°	38°	Tlaquiltenango	19°	41°
Cuernavaca	16°	35°	Puente de Ixtla	18°	39°
Jojutla	20°	40°			

**TEMPERATURAS MÁXIMAS Y MÍNIMAS,
ULTIMAS 24 HRS**

Mínimas

Huitzilac	10° 22°
Tetela del Volcán	14° 26°
Totolapan	15° 27°
Ocuituco	15° 28°

Máximas

Tlaquiltenango	19° 41°
Jojutla	20° 40°
Axochiapan	18° 38°
Zacatepec	22° 38°

CALIDAD DEL AIRE

ÍNDICE AIRE Y SALUD

NIVEL DE RIESGO ASOCIADO

RECOMENDACIONES

**GRUPOS
SENSIBLES**

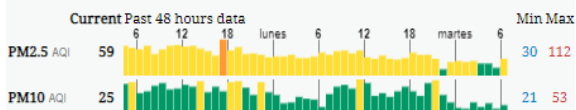
**PARA TODA
LA
POBLACIÓN**

Estación de Monitoreo Cuernavaca Centro, Morelos

59

Moderado

Updated on Tuesday 8:00
Temp.: 26°C



Moderado

Las personas sensibles pueden experimentar síntomas respiratorios (asmáticos), posible agravamiento de enfermedad pulmonar y cardiaca en personas con enfermedad cardiopulmonar y adultos mayores.

Considera reducir las actividades físicas vigorosas al aire libre.

Disfruta las actividades al aire libre.



<http://ssm.gob.mx>



Servicios de Salud Morelos



@MorelosSalud

Callejón Borda N°3 Col. Centro C.P. 62000
Teléfono (777) 312 62 31 / 314 33 36 ext. 222

Calle Gómez Azcárate No. 205, Col. Lomas de la Selva
C.P. 62270, Cuernavaca, Morelos. Tel.: 777 102 25 56

INFORME DE MONITOREO EPIDEMIOLÓGICO

Fecha: 14/06/2023

Semana N° 24

Coordinación de Vigilancia Epidemiológica

Fuente: Jurisdicciones Sanitarias del estado de Morelos.

JURISDICCION SANITARIA I:

☞ AL MOMENTO DE ESTE REPORTE LA UIES ESTATAL **NO HA RECIBIDO INFORME DE EVENTOS EXTRAORDINARIOS DE NOTIFICACION INMEDIATA** POR PARTE DE LA JURISDICCION SANITARIA.

JURISDICCION SANITARIA II:

☞ AL MOMENTO DE ESTE REPORTE LA UIES ESTATAL **NO HA RECIBIDO INFORME DE EVENTOS EXTRAORDINARIOS DE NOTIFICACION INMEDIATA** POR PARTE DE LA JURISDICCION SANITARIA.

JURISDICCION SANITARIA III:

SISTEMA NOTINMED

○ Caso síndrome Coqueluchoide.

- ☞ Folio: **NM00307430-0**
- ☞ Municipio: **Miacatlán**
- ☞ Población afectada: **1 caso masculino de 2 meses de edad.**
- ☞ Defunciones: **0**
- ☞ Fecha de inicio de síntomas: **06/06/2023**
- ☞ Primer contacto con SSM y toma de muestras: **09/09/2023**, **pendiente resultado para clasificación final.**
- ☞ Unidad notificante: **HOSPITAL GENERAL DE ZONA M.F N° 5, IMSS, ZACATEPEC.**



<http://ssm.gob.mx>



Servicios de Salud Morelos



@MorelosSalud

Callejón Borda N°3 Col. Centro C.P. 62000
Teléfono (777) 312 62 31 / 314 33 36 ext. 222

**Calle Gómez Azcárate No. 205, Col. Lomas de la Selva
C.P. 62270, Cuernavaca, Morelos. Tel.: 777 102 25 56**